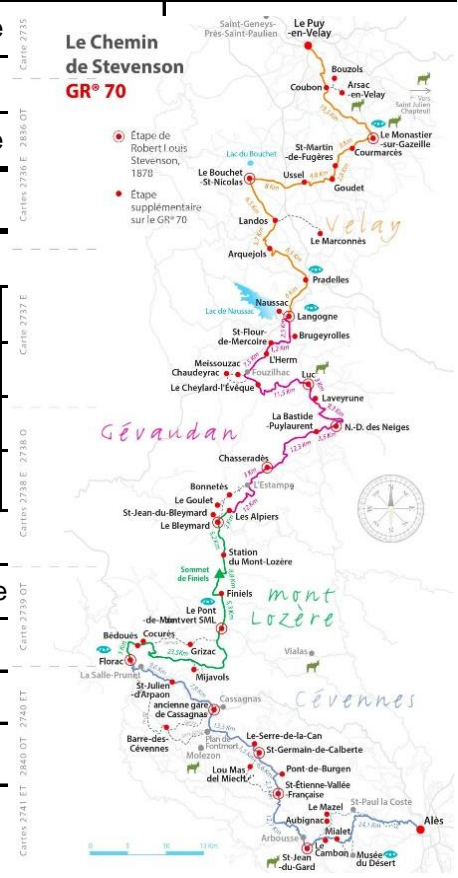







Les Hommes naissent et demeurent libres et égaux en droits , les Meilleurs deviennent Motard

Lyon- Brignais-St Etienne - N88 La Séauve D500 -Chemin de Stevenson- Langogne - Mende - Florac - Meyrueis -Mont Aigoual- Espalion-Estaing- Laguioi -St Flour -Brioude - Ambert - BADOIT

Station Aggip (carfour les7 chemins,A450 sortie Brignais)	km	Heures	route	Jour n° 1 RV: Samedi à 8h 30 Départ 9h
Rives de Gier	18	0,26	D 342	
St ETIENNE	24	0,25	A 47	Direction Le Puy (radar tourelle à l'entrée du tunel)
Firminy	11	0,12	N 88	Tout droit
La Séauve (3 ^{ème} sortie n°37)	11	0,12	N 88- D12	- à droite
Montfaucon	13	0,17	D 500	Tout droit
Tence (traversée du pont sur la D103)	9	0,13	D 500	à la sortie- 2 ^{ème} à gauche
Mazet St-Voy	10	0,17	D 500	Pause café après la sortie à droite sur D15
St Julien- Chapeuil	18	0,30	D 15	Place du Plot
Le Puy en Velay centre	17	0,31	D 15	Départ du Chemin de Stevenson
Coubon - Arzac en Velay	9	0,23	D 38	direction sud par l'ancienne route d' Aubenas , à gauche sur D 38 au 2ème Rond point
Le Monastier sur Gazeille	10	0,18	D 535	sortie à droite
St Martin de Fugères	11	0,22	D 500 D49	
Costaros	8	0,13	D 49	droite gauche
Lac du Bouchet - et St Nicolas	7	0,12	D 49	Pick Nick
Landos	8	0,13	D 53 D 88	vers sud
Le Nouveau Monde	12	0,24	D 88	Belle Vallée du Chapeauroux
Laval Atger	8	0,16	D 988	
Auroux	9	0,18	D 988	
Chastanier	5	0,10	D 988	
Lac de Naussac berge ouest	9	0,16	D 34	
Langogne	2	0,04	N 88	centre à Droite
Luc	11	0,14	D 906	à gauche
Le Bez	12	0,20	D 19	
Col de la croix de Bauzon(1308m)	5	0,09	D 19	col demi tour
Col de Meyrand (1370 m)	8	0,16	D19 D24	
Loubresse	4	0,08	D 24	
St Laurent les Bains	17	0,34	D403 D4	Soirée étape Tourisme et Restauration
(dont 50 km en voie rapide)	286	4,7	Km -Heure	pour la 1^{ère} journée
				Au Chat Bleu



Notre Dame des Neiges	8	0,16	D 4	à droite	
La Bastide Puy Laurent	8	0,15	D 906	à droite	
Chasseradès	9	0,16	D 6		
Le Bleynard	11	0,20	D120 D20	Les Margorides	
Col de Finiels (1541m)	11	0,20	D 20	158 m	
Sommet de Finiels 1699 m			GR 70	pour le sport	
Le Pont de Montvert	12	0,22	D 20	Pose photos Apéro	
Florac Trois Rivières	21	0,32	D 998	Visite et restauration	
Quézac	7	0,09	N106 D31		
St Enimie	20	0,33	D 907	au pont à gauche	
St Chély-du Tarn	8	0,15	D 986		
Meyrueis	21	0,35	D 986	à gauche	
Col de Perjuret (1051m)	11	0,20	D 996		
Le Mazel	23	0,46	D 907	à droite	
Barre des Cévennes	6	0,12	D 983	allée et retour du village avec vues magnifiques	
Col des Faisses (1010 m)	7	0,13	D 9		
Corniche des Cévennes	20	0,33	D 9	Belles Vues Cévenole l'Hospitalet leCastanier Col de l' Exil et St Pierre	
St Jean du Gard	8	0,15	D 260		
https://www.tourismegard.com/destination/villes-villages/villes-remarquables/anduze/hotels-anduze					
Anduze	13	0,22	D 907	Soirée étape Tourisme et Restauration	
	224	3,9	Km -Heure	pour la 2^{ème} journée	
ALES L' Ermitage	15	0,30	D129 D50	Fin du Chemin de Stevenson	
Génolhac	25	0,42	D 906		
Villefort	18	0,28	D 906		
La Garde Guérin	9	0,14	D 906		Pause café
La Bastide Puy Laurent	18	0,23	D 906		à gauche
Chasseradès	9	0,15	D 6		
Col de la pierre plantée (1263m)	15	0,23	D 6		
Lac de Charpal	11	0,15	D 6 D 1		
Rieutort de Randon	8	0,11	D 1		à gauche
Mende	15	0,21	D 806		Visite et restauration (le Provence place centre)
Balsièges	7	0,09	N 88		à gauche
Col de Montmirat (1046m)	13	0,16	N 106		
Florac Trois Rivières	19	0,25	N 106		
Le Mazel	6	0,10	D 907		à droite
Col de Perjuret (1051m)	23	0,42	D907- D996		

Mont Aigoual (1567 m)	13	0,22	D 18	pause Touristique	
Col de Prat Peyrot (1380m)	3	0,05	D 986	04 66 45 60 05	
Meyrueis	23	0,38	D 986	hotel-europe-meyrueis.com : centre **	
				Soirée étape Tourisme et Restauration	
		250	3,9	Km -Heure	pour la 3 ^{ème} journée
Le Rozier (via gorges de la Jonte)	21	0,35	D 996	à droite	
Les Vignes	10	0,18	D 907	à gauche	
Point Sublime	11	0,22	D 46	pause Touristique	
Baraques de Trémolet	5	0,08	D 46	à droite	
Baraques de Lutran	10	0,15	D 32	à gauche	
La Canourgue	8	0,11	D 998	Tout droit sous l'autoroute	
St Laurent d'Olt	10	0,14	D 988		
St Geniez d'Olt	17	0,28	D 988		
St Eulalie d'Olt	3	0,06	D 988		
Cruéjous	10	0,18	D 988		
Gabriac	6	0,10	D 988		
Bozouls	6	0,09	D 988	pause Touristique (trou de Bozouls)	
Estaing	16	0,25	D20 D22	pause Touristique	à droite
Espalion	10	0,17	D 920	pause Touristique	à gauche
Laguiole	24	0,32	D 921	Capitale Occitane du couteau	
Chaudes Aigues	28	0,37	D 921	à droite	
Belvédère de Mallet	18	0,28	D 13		
Viaduc de Garabit	12	0,20	D 13	L' autre Chef d'Œuvre d' Eifel	
St Flour	18	0,23	D 909	Soirée étape Tourisme et Restauration	
		243	3,8	Km -Heure	pour la 4 ^{ème} journée
Espalem	32	0,32	A 75	à droite sortie n° 22 Brioude	
Brioude	14	0,19	D 588	Traverser tout droit	
Lamothe	4	0,07	D 588		
Champagnac le Vieux	12	0,17	D 588		
La Chaise Dieu	25	0,42	D 588	pause Touristique	à gauche
Ambert	24	0,32	D 906	pause Touristique	droite - gauche
Col des Pradeaux (1196m)	13	0,20	D 996		
St Anthème	8	0,11	D 996		

Montbrison	24	0,34	D 496	
Montron les Bains	12	0,17	D 496	% de temps Touristique sur Journée de 11 Heures
St Galmier BADOIT	10	0,13	D 6	Temps pour Tourisme : 71% 7,1
St Foy l'Argentière	21	0,28	D12 D389	V.Moyenne 64 Km / Heure
L' Arbresle	20	0,27	D 389	H.Moyenne 3,9 Heures / Jour
LYON	22	0,26	A 89	K.Moyenne 249 Km / Jour
(dont 50 km en voie rapide)	241	3,2	Km -Heure	pour la 5 ^{ème} journée

Budget Aproximatif prévisionnel : 462 €

Carburant litre: 1,7 €	1244	19,5	Km -Heure	108 €
4 Soirées étape à l'auberge	(estimé avec : 2/ chambre)			240 €
4 Repas de midi	4	22		88 €
10 Pauses Bar	10	2,6		26 €

calculé avec 5,1 litres

MICHELIN

Languedoc - Auvergne
n° 526 n° 522

5 Journées, programme : 1200 km de belles routes avec 10 cols et 26 sites touristiques

