



Les Hommes naissent et demeurent libres et égaux en droits, les Meilleurs deviennent Motards

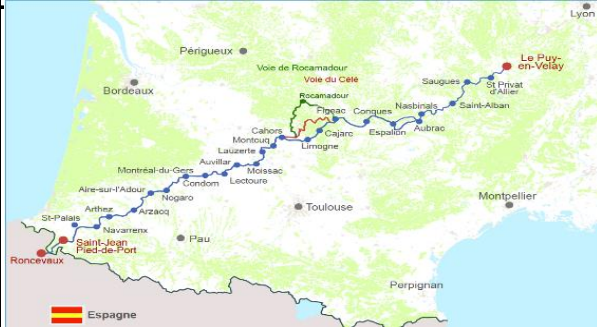
N 88 , Le Puy- Conques -Rodez- Albi -Montauban-Tarbes - Pau , Oloron, Bayonne - Montauban-Tarne - Chemin de Stevenson (sud-Nord)- Margorides- Velay N 88

Route Via Podiensis - Aproche et fin retour N 88, puis , départementales privilégiées

St Jacques de Compostelle retour par les Gorges d'Occitanie et Stevenson

Station TOTAL (Juste après la raffinerie)	km	Heure	route	Jour n°1
Givors	15	0,14	A 7	Samedi X X X xxxxxx à 8h 30 Départ 9h
Rives de Gier	14	0,16	A 47	Radars totém just avant l'entrée de la station BP
St ETIENNE	21	0,23	A 47	Direction Le Puy (radar tourelle à l'entrée tunel)
Firminy	10	0,13	N 88	
Yssingaux	27	0,28	N 88	
Col du Pertuis (1026m)	9	0,10	N 88	Pause café en face du parking de droite
St Julien Chaptueil	9	0,13	D 28	
Brives Charensac	15	0,19	D 15	
Le Puy en Velay Centre Basilique	5	0,10	D 15	Départ du Chemin de St Jacques
Cordes via rue St Jacques	9	0,14	D 589	Tout droit Plein Ouest
Monistrol - d'Allier	18	0,26	D 589	secteur de la bête du Gévaudan
Saugues	14	0,20	D 589	à gauche
Esplantas Vazeilles	7	0,10	D 585	à droite
St Alban sur Limagnole	23	0,33	D 987	à droite
Aumont Aubrac centre	14	0,22	D 987	à droite
Nasbinal	24	0,37	D 987	Pik Nik sur table de la bête du Gévaudan
Aubrac	8	0,11	D 987	à droite Village d' Origine
St Come- d'Olt	18	0,26	D 987	5 Etapes du chemin de St Jacques
Espalion	3	0,05	D 987	Belles vues du Lot
Estaing	9	0,13	D 920	
Entraygues	17	0,21	D 920	à gauche - à gauche
P. de Coursavy	20	0,33	D107 D141	Bords du Lot à gauche
Conques en Rouergue	6	0,10	D 901	Site du Bancarel étape mageur Compostelle
Croix du Pargadou	4	0,09	D 232	à gauche
Decazeville	8	0,16	D 580	



Boisse Penchot	5	0,10	D 580		
Figeac	17	0,28	D 840	Soirée étape : Hotel ** centre	
	349	4,9	Km Heure	pour la 1^{ère} journée (dont 90 en voie rapide)	
Vileneuve	20	0,29	D 922		
Villefranche de Rouergue	6	0,09	D 922		
Cordes-s-Ciel	47	0,72	D 922	Via les gorges de l'Aveyron	
St Antonin Noble-Val	31	0,44	D600 -D115		
Bruniquel	21	0,32	D 115		
MONTAUBAN	25	0,42	D 964 D 8		Pause café et Visites Touristiques
Lafrançaise - Moissac	28	0,47	D 927	Visites du Célèbre Cloître	
Auvillar	17	0,26	D813 GR 55		
Lectour	26	0,37	D 953 D 23		
Condom	21	0,30	D 7		
Eauze	28	0,43	D 931		
Nogaro	18	0,26	D 931		
Aire-s-l'Adour	20	0,29	D 931		
Azacq Arraziguet	22	0,34	D2 D944		Via Geaune-Clèdes-PuyolGazalet-Lacajunte
PAU	26	0,43	D 40		Soirée étape : Hotel **
	356	5,4	Km Heure	pour la 2^{ème} journée	
Oloron St Marie	31	0,52	N 134 D 24		
Mauléon-Licharre	25	0,36	D 24	Via Esquiule - Barcus	
St Jean Pied de Port	39	0,52	D918 D933	étape Majeure de St Jacques Compostelle	
Arnéguy	7	0,10	D 933	Frontière France-Espagne	
Col d'Ibaneta (1057 m)	19	0,32	N 135		
Ronceveaux	2	0,04	N 135	Arrivée St Jacques Compostelle Podiensis	
Pamplona	38	0,58	D 135	Visite du centre ville	
Ornoz Mugairi	35	0,47	N 121	Parc naturel Senorio de Bertiz	
IRUN	34	0,49	N 121		
Cabo Higer	7	0,13	D 912	Cap sud Ouest Cote Basque	
Hendaye - Ciboure	14	0,25	D 912		
Ascain	6	0,10	D 918	à droite	
Col de St Ignace - La Rune	4	0,07	D 4	Etape Touristique Panoramique	
Sare	3	0,05	D 4		

Ainhoa	9	0,13	D 4 D305	
Espelette	6	0,09	D 918	Pause café et Visites Touristiques
Cambo-les Bains	5	0,07	D 918	
St Jean Pied de Port	34	0,45	D 918	Soirée étape : Hotel **
	318	4,7	Km Heure	pour la 3^{ème} journée
St Jean le Vieux	5	0,08	D 933	à droite
Auberge d'Ahusquy	18	0,33	D 18 D 417	
Aussurucq	14	0,25	D117 D147	à droite
Mauléron Licharre	10	0,18	D147 D918	
Oloron Ste Marie	31	0,52	D 24	
Belair	15	0,19	N 134	à droite
Rébénacq	5	0,08	D 936	
Bourdex Mirepeix	14	0,23	D 936	à droite
LOURDES	20	0,31	D 937	
Bagnière de Bigore	23	0,33	D 937	
Lannemezan	22	0,29	D 938	
St Gaudens	27	0,34	D 817	
Montsaunes	19	0,25	D 817	à droite
St Girons	27	0,34	D 117	
Foix	46	0,61	D 117	
Lavelanet	24	0,34	D 117	
Quillan - Axat	35	0,50	D 117	Soirée étape : Hotel **
	355	5,2	Km Heure	pour la 4^{ème} journée
Limoux	28	0,43	D 118	Voire la place du centre ville Historique
CARCASSONNE	25	0,33	D 118	Visite Touristique le matin pour éviter la foule
Mazamet	50	0,67	D 118	à gauche
Labruguière	10	0,13	D 612	
ALBI	40	0,53	D 612	Pause café et Visites Touristiques
Alban	27	0,36	D 999	
St Affrique	50	0,67	D 999	
Roquefort	13	0,19	D 999	Visite des caves de fromages Societé
St Rome de Cernon	6	0,09	D 999	à droite
La Cavalerie	9	0,12	D 999	
Nant	15	0,20	D 999	à droite



Sauclières	12	0,20	D 999	à gauche
Le Vigan	20	0,33	D 999	
Ganges	11	0,15	D 999	
St Hippolyte du Fort	13	0,20	D 999	

Anduze	25	0,42	D 39 D57	Soirée Etape et Visites Touristiques
	354	5,0	Km Heure	pour la 5^{ème} journée

ALES L' Ermitage	15	0,25	D 50	Départ du Chemin de Stevenson
-------------------------	----	------	------	--------------------------------------

Anduze	15	0,25	D 50	à droite
St Jean du Gard	14	0,28	D 907	
Col de St Pierre	8	0,16	D 260	
Col de L' Exil	7	0,14	D 9	
Le Castanier	6	0,11	D 9	
Le Pompidou	6	0,11	D 9	
Col des Fraisses (1010 m)	8	0,13	D 9	
Col du Rey	3	0,06	D 9	à droite
Barre des Cévennes	6	0,11	D 983	Allée Retour
Le Mazel	6	0,10	D 983	à gauche
Col de Perjuret (1031 m)	18	0,28	D907 D996	à gauche
Mont Aigoual 1567 m	14	0,22	D 18	Visite Vues
Col de la Sereyrède (1299 m)	4	0,07	D 18	à droite
Meyrueis	26	0,47	D 986	à gauche
Le Rozier	21	0,35	D 996	Gorges de la Jonte

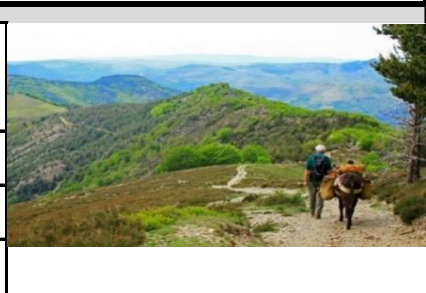



Les Vignes	10	0,15	D 907 B	Gorges du Tarn
La Malène	11	0,18	D 907 B	
St Chély du Tarn	7	0,13	D 907 B	Visite Vues
St Enimie	7	0,13	D 907 B	Visite Vues
Quézac - Ispagnac	16	0,29	D 907 B	Visite Vues
Florac	5	0,08	D31 N 106	Visite Centre
Bédouès	6	0,10	D 998	

L'itinéraire historique de Stevenson prévoit à le Mazel la descente directe sur Florac ; Pour ce périple, on profite d'ajouter le Mont Aigoual et le tour des Causse Méjean par les gorges

Le Pont de Montvert	15	0,23	D 998	Soirée Etape et Visites Touristiques
	254	4,4	Km Heure	pour la 6^{ème} journée

Col de Finiels (1541 m)	12	0,20	D 20	158 m
Sommet de Finiels 1699 m			GR 70	pour le sport
Le Bleyard	11	0,20	D 20	
Chasseradès	11	0,20	D 20 D120	1086 m
La Bastide Puy Laurent	11	0,18	D 6	à droite



Trappe de Notre Dame des Neiges	8	0,16	D 4	Allée - Retour	
LUC	8	0,11	D 906		
Langogne	12	0,16	D 906	gauche droite	
Lac de Naussac berge ouest	4	0,07	N 88		
Chastanier	6	0,12	D 34	Belle Vallée du Chapeauroux	
Auroux	5	0,10	D 988		
Laval Atger	9	0,18	D 988		
Le Nouveau Monde	10	0,18	D 988		
Landos	12	0,20	D 88		
Le Bouchet St Nicolas	8	0,11	D 88 D53	à droite	
Lac du Bouchet	4	0,07	D 31		
Cayres	4	0,07	D 31	à droite	
Costaros	5	0,08	D 49	Droite et Gauche sur la N 88	
Ussel - Goudet	7	0,12	D 49		
St Martin de Fugères	3	0,05	D 49		
Le Monastier sur Gazeille	11	0,18	D 49 D500	Village Historique de l'Ane Monestine	
Arsac en Velay	8	0,11	D 535	à gauche	
Coubon	3	0,06	D 38		
Le Puy Centre Historique	6	0,12	D 38 N 88	Arrivée du Chemin de Stevenson : Place du Plot	
Brives Charensac	3	0,06	D 15		
St Julien - Chapeuil	16	0,21	D 15	à gauche	
Col du Pertuis (1026 m)	9	0,15	D 28	à droite	Pause café
Yssingeaux	9	0,11	N 88	% de tempo sur Journée de 11 Heures	
Firminy	24	0,25	N 88	Temps pour Roulage : 39%	
St Etienne	13	0,16	N 88	Temps pour Tourisme : 61%	
St Chamont	12	0,13	N 88	Vit. Moyenne	67 Km / Heure
Givors	12	0,13	A 47	Heu.Moyenne	4,9 Heures / Jour
LYON Sud	25	0,28	A 7	Km. Moyenne	327 Km / Jour
	301	4,5	Km Heure	pour la 7^{ème} journée (dont 95 en voie rapide)	

Budget Aproximatif prévisionnel : 670 €

6,1

Carburant litre: 1,7 €	2287	34	Km Heure	197 €	calculé: 5,1 Litre
6 Soirées étapes (calculé avec 2 par chambre)	6	52 €		312 €	
6 Repas des 7 midi	6	21 €		126 €	
14 Pauses Bar	14	2,5 €		35 €	

St Jacques de Compostelle et Chenin Stevenson: 7 jours et 6 nuits, 2200 km de belles routes